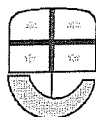


SCHEMA N..... NP/21990
DEL PROT. ANNO 2011



REGIONE LIGURIA - Giunta Regionale

Segreteria Generale Gabinetto del Presidente della Giunta Regionale
Staff Centrale e Servizi Giunta - Settore

SEDUTA DELLA GIUNTA REGIONALE : N 3079 del 22/12/2011

N. 1579

IN DATA 22/12/2011

OGGETTO : Approvazione del Documento preliminare del progetto di Piano Territoriale Regionale, ai sensi dell'art. 14, comma 1, della l.r. n. 36/1997.

CERTIFICAZIONE DELLE RISULTANZE DELL'ESAME DELL'ATTO

Si ATTESTA che nel corso dell'odierna seduta della Giunta Regionale, PRESIDENTE Claudio Burlando, con la partecipazione dei seguenti Componenti, che si sono espressi in conformità di quanto a fianco di ciascuno indicato:

PRESENTI	ASSENTI	I COMPONENTI DELLA GIUNTA - SIGNORI	VOTI ESPRESSI		
			FAVOR.	ASTEN.	CONTR.
X		Claudio Burlando - Presidente	X		
	X	Marilyn Fusco - Vice Presidente			
X		Giovanni Barbagallo - Assessore	X		
X		Angelo Berlangieri - Assessore	X		
X		Giovanni Boitano - Assessore	X		
X		Renata Briano - Assessore	X		
X		Gabriele Cascino - Assessore	X		
	X	Renzo Guccinelli - Assessore			
X		Claudio Montaldo - Assessore	X		
X		Raffaella Paita - Assessore	X		
X		Lorena Rambaudi - Assessore	X		
X		Sergio Rossetti - Assessore	X		
X		Giovanni Enrico Vesco - Assessore	X		
11	2		11		

RELATORE alla Giunta Claudio Burlando e con l'assistenza del Segretario Generale e del Dott. Roberta Rossi, che ha svolto le funzioni di SEGRETARIO

LA GIUNTA REGIONALE

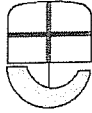
all'unanimità HA APPROVATO il provvedimento proposto secondo lo schema il cui testo integrale è riportato in originale da pag. 1 a pag. 8 della presente cartella, autenticato dal Segretario della Giunta Regionale.

Data - IL SEGRETARIO
22/12/2011 (Roberta Rossi)

Il presente ATTO viene contraddistinto col numero, a margine indicato, del REGISTRO ATTI DELLA GIUNTA REGIONALE - Parte I

RISULTANZE DELL'ESAME	AUTENTICAZIONE COPIE	CODICE PRATICA :
	SETTORE STAFF CENTRALE ESAME FUSCO L'ISTITUTO (Denaro)	PTR
PAGINA : 1	COD. ATTO : DELIBERAZIONE	

SCHEMA N.....NP/21990
DEL PROT. ANNO.....2011



REGIONE LIGURIA - Giunta Regionale
Dipartimento Pianificazione Territoriale, Urbanistica
Pianificazione Territoriale e Centro Documentazione e Proposte sulle Trasformazioni
Territoriali - Settore

OGGETTO : Approvazione del Documento preliminare del progetto di Piano Territoriale Regionale, ai sensi dell'art. 14, comma 1, della l.r. n. 36/1997.

DELIBERAZIONE

N.

1579
del REGISTRO ATTI DELLA GIUNTA

IN 22/12/2011
DATA

LA GIUNTA REGIONALE

VISTA

la legge regionale 4 settembre 1997 n. 36 e s.m., Legge Urbanistica Regionale, che:

- agli articoli 8, 9, 10, 11, 12 e 13 definisce i contenuti del Piano Territoriale Regionale (PTR) e l'efficacia delle relative previsioni;
- agli articoli 14 e 15 stabilisce le procedure per la formazione del PTR;
- all'articolo 6 prevede che, in vista della formazione del PTR in forma concertata, la Regione convochi apposite Conferenze di Pianificazione con gli Enti Locali interessati nei modi ivi indicati;

DATO ATTO

che il citato art. 14, comma 1, prevede che la Giunta Regionale approvi il documento preliminare del progetto di PTR tenuto conto dei contributi acquisiti in sede di conferenze di pianificazione previa informativa alla competente Commissione Consiliare, e che conseguentemente sia istituita, con le modalità indicate, la Commissione di lavoro ivi prevista con la funzione di cooperare alla elaborazione del progetto di Piano;

che, a norma del ridetto articolo 6, sono state effettuate, in data 24 novembre, 1 dicembre, 5 dicembre e 14 dicembre 2011, quattro conferenze di pianificazione tenutesi, rispettivamente, presso le Sedi delle Amministrazioni Provinciali di Genova, Savona, Imperia e La Spezia, alle quali sono stati invitati oltre che le Province, tutte le Amministrazioni Comunali di ciascuna provincia, la Direzione Compartimentale ANAS di Genova, RFI - Direzione Programmi Investimenti Direttrice Tirrenica Nord di Genova, la Soprintendenza per i Beni Architettonici e per il Paesaggio, la Direzione Regionale per i Beni Culturali e Paesaggistici

Data - IL RESPONSABILE DEL PROCEDIMENTO

19/12/2011
(Arch. Paolo Rocco)

Data - IL SEGRETARIO

22/12/2011

ATTO

AUTENTICAZIONE COPIE

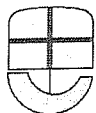
CODICE PRATICA

PTR

SETTORE STAFF CENTRALE
E SERVIZI ALLA
P. REGIONALE
DIRETTORE
(Daniela Raffin.)

PAGINA : 1

COD. ATTO : DELIBERAZIONE



della Liguria, la Soprintendenza per i Beni Archeologici per la Liguria, le Camere di Commercio, gli Ordini professionali degli Architetti, degli Ingegneri, degli Agronomi e dei Geologi, gli organismi di gestione delle Aree protette e dei Parchi Regionali, l'ARPAL, le Autorità Portuali e le Capitanerie di Porto, le Associazioni ambientaliste e l'Istituto Nazionale di Urbanistica;

Che in tali conferenze di pianificazione sono stati illustrati i contenuti fondamentali del Documento preliminare del progetto di PTR, e in particolare i contenuti relativi al Quadro Descrittivo, al Documento degli Obiettivi e al Quadro Strutturale e il Rapporto Ambientale Preliminare elaborato ai sensi dell'art. 6, comma 2 del D.Lgs. n. 152 del 2006 e s.m.i.;

Che nell'ambito delle conferenze di pianificazione si sono registrate concordi valutazioni sull'impostazione del PTR e sui contenuti del Documento preliminare del progetto di Piano come risulta dai relativi verbali;

Che contestualmente allo svolgimento delle conferenze di pianificazione è stata data diffusione anche per via informatica sul sito internet della Regione Liguria ai materiali come sopra presentati ed illustrati;

CONSIDERATO

che il Documento preliminare del progetto di PTR, affinato anche sulla base dei contributi emersi in sede di conferenze di pianificazione, è composto dai seguenti elaborati che sono allegati quali parti integranti e sostanziali alla presente deliberazione:

- 1) QUADRO DESCRITTIVO
avente i contenuti di cui al citato art. 9 della l.r. n. 36/1997, costituito da elaborati descrittivi e grafici e comprensivo dell'Atlante degli Ambiti e delle Unità di Paesaggio, che fornisce il quadro dei vincoli e delle sensibilità e criticità ambientali anche con riferimento a quanto disposto dal comma 1, lett. a), b), c) e f) dell'art.143 del Codice dei beni culturali e del paesaggio approvato con D.Lgs 42/2004 e s.m.i.
- 2) DOCUMENTO DEGLI OBIETTIVI
avente i contenuti di cui all'articolo 10 della medesima l.r. n. 36;
- 3) QUADRO STRUTTURALE
che declina i contenuti di cui all' articolo 11 della medesima l.r. n.36 definendo le indicazioni di Piano secondo i pertinenti documenti descrittivi e grafici;

Data - IL RESPONSABILE DEL PROCEDIMENTO

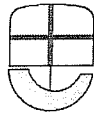
19/12/2011
(Arch. Paolo Rocco)

Data - IL SEGRETARIO

22/12/2011

ATTO	AUTENTICAZIONE COPIE SETTORE STAFF CENTRALE E SERVIZI GENERALI F. [Signature] SECRETARIO (Dario Ruffini)	CODICE PRATICA PTR
PAGINA : 2	COD. ATTO : DELIBERAZIONE	

SCHEMA N.....NP/21990
DEL PROT. ANNO.....2011



REGIONE LIGURIA - Giunta Regionale

Dipartimento Pianificazione Territoriale, Urbanistica
Pianificazione Territoriale e Centro Documentazione e Proposte sulle Trasformazioni
Territoriali - Settore

4) RAPPORTO AMBIENTALE PRELIMINARE

elaborato ai sensi dell'art. 6, comma 2 del D.Lgs. n. 152 del 2006 e s.m.i.;

che in particolare nel Documento preliminare del progetto di Piano sono esplicitati gli obiettivi del PTR di seguito indicati:

1- SEMPLIFICAZIONE : verso un piano unico

L'elaborazione del PTR è mirata a:

unificare i diversi strumenti della pianificazione territoriale regionale, assorbendo e sostituendo i diversi PTC come approvati dalla Regione ai sensi della l.r. 39/1984 attualmente ancora vigenti:

- Piano Territoriale di Coordinamento paesistico approvato con DCR 6/1990 e progressivamente aggiornato nel tempo (da ultimo con la DCR 16/2011 di approvazione della Variante di salvaguardia della fascia costiera);
- Piano Territoriale di Coordinamento per gli Insediamenti produttivi dell'Area Centrale Ligure, approvato con DCR 95/1992 e aggiornato, per quanto riguarda le indicazioni relative al Distretto 4 Ponente-Sestri Ponente con la DPGR 44/2000 di approvazione del PUC di Genova;
- Piano Territoriale di Coordinamento per l'accessibilità all'abitato di Portofino approvato con DCR 57/1994;
- Piano Territoriale di Coordinamento Savonese Bormide approvato con DCR 11/1997;
- Piano Territoriale di Coordinamento per le aree sciistiche di Monesi approvato con DCR 64/1999;
- Piano Territoriale di Coordinamento della Costa approvato con DCR 64/2000 e recentemente aggiornato con la DGR 936/2011 che ha adottato la variante di aggiornamento attualmente in itinere;

selezionandone i contenuti in modo che, da un lato, vengano superate le previsioni obsolete e quelle non in linea con il procedimento di semplificazione della l.r. n. 36/1997 e s.m. in corso di definizione e, dall'altro, siano ben delineati i temi da approfondire e specificarsi ad opera della pianificazione urbanistica locale.

In questo senso il PTR intende prevedere anche l'aggiornamento del PTCP ed il suo assorbimento al fine di contenere in un unico atto di pianificazione regionale anche la disciplina paesistica e quindi dare attuazione al Codice dei beni culturali e del paesaggio, sulla base delle necessarie intese con il Ministero per i Beni e le Attività Culturali, definendo la pianificazione paesaggistica di livello regionale secondo i

Data 14/12/2011 IL RESPONSABILE DEL PROCEDIMENTO

(Arch. Paolo Rocco)

Data 22/12/2011 IL SEGRETARIO

AUTENTICAZIONE COPIE

CODICE PRATICA

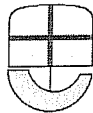
ATTO

SETTORE STAFF CENTRALE
E SERVIZI
P. U. C. ...
L. ...
(Daniela Ruffini)

PTR

PAGINA : 3

COD. ATTO : DELIBERAZIONE



principi definiti dall'art. 135 del Codice dei beni culturali e del paesaggio di cui al D.Lgs. n. 42/2004 e s.m.i.; in questa prospettiva il PTR sarà elaborato e strutturato in base ai contenuti definiti dall'art. 143 dello stesso D.Lgs., traguardando un processo di verifica e adeguamento ai sensi dell'art. 152 del ridetto D.Lgs. n. 42/2004;
Costituire, dunque, il documento unico di pianificazione sovracomunale, chiamando quindi le Province, se mantenute nel sistema istituzionale di governo del territorio, a sviluppare parti specifiche del progetto, sulla base di indicazioni e prescrizioni preventivamente concordate che, ferma restando l'immediata operatività del Piano fin dalla sua adozione, permettano successive fasi di implementazione e specificazione aventi pertinente coerenza normativa.

2-IMPULSO: nuove politiche territoriali

Il PTR dà attuazione ai seguenti indirizzi di politica territoriale:

- OPERARE PER IL CONTENIMENTO DEL CONSUMO DI SUOLO: individuazione delle aree non suscettibili di modificazione dell'assetto insediativo e di trasformazioni e che, pertanto, devono essere sottoposte ad un regime di conservazione, anche attraverso l'individuazione di una disciplina appositamente modulata rispetto alla quale le varianti siano sottoposte a limitazioni, riservando alla Regione un maggior controllo operativo;
- DARE PRIORITA' AL RINNOVO ED ALLA RIQUALIFICAZIONE URBANA (con specifiche indicazioni in ordine agli obiettivi e alle prestazioni distinti tra "città consolidate" e "città in divenire"), favorendo in tale prospettiva le politiche urbanistiche locali per:
 - il superamento delle condizioni di criticità sotto il profilo idrogeologico e del rischio industriale da incidente rilevante;
 - la sostituzione con ricostruzione dei tessuti urbanistici obsoleti, privi di standard di efficienza funzionale ed energetica aggiornati, integrati da politiche per la salvaguardia e la valorizzazione del "verde urbano", degli ambiti connotati da profili di naturalità, per l'incremento delle aree pedonali e ciclabili, la limitazione alla costruzione di parcheggi all'interno dei tessuti urbani centrali, l'incremento dei sistemi per il trasporto pubblico;
 - aumentare l'autonomia operativa dei Comuni nelle scelte relative ai conseguenti assetti urbanistici;
- IDENTIFICARE E SVILUPPARE I SISTEMI PRODUTTIVI, dettando i criteri per l'individuazione degli ambiti e distretti da riservare a specifiche funzioni produttive, specie se di scala sovracomunale;

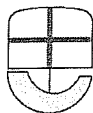
Data 19/12/2011 IL RESPONSABILE DEL PROCEDIMENTO

Data - IL SEGRETARIO

(Arch. Paolo Rocco)

[Handwritten signature]

ATTO	AUTENTICAZIONE COPIE	CODICE PRATICA
	SETTORE STATO CENTRALE E SEGRETERIA Pianificazione Territoriale URBANISTICA LIGURIA (Daniela Marini)	PTR
PAGINA : 4	COD. ATTO : DELIBERAZIONE	



- SALVAGUARDARE E RILANCIARE LE AREE E LE ATTIVITA' AGRICOLE contrastando i fenomeni di erosione e abbandono, sia mediante indirizzi per lo sviluppo di politiche locali e di area vasta per l'insediamento di funzioni agricole produttive e compatibili con esse che mediante indirizzi operativi per l'individuazione degli ambiti di presidio ambientale con caratteri omogenei su tutto il territorio regionale, in applicazione delle disposizioni di cui all'art. 36 della Legge Urbanistica Regionale (L.U.R.);
- PROMUOVERE LA GESTIONE INTEGRATA DELLA FASCIA COSTIERA, coordinando le azioni di tutela paesistica e ambientale e quelle per la fruizione turistica e balneare, preservando i contesti di pregio e limitando gli interventi di modificazione dell'assetto insediativo, riservando alla Regione un maggior controllo operativo nei relativi procedimenti urbanistici e paesaggistici;
- IDENTIFICARE IL SISTEMA INFRASTRUTTURALE REGIONALE e le sue linee di sviluppo, assicurando le necessarie condizioni territoriali per l'attuazione degli interventi;
- PROMUOVERE PROGETTI DI SCALA REGIONALE che completano la dimensione urbanistico-pianificatoria del Piano e sono espressamente finalizzati a costituire il supporto per progetti di promozione e valorizzazione turistica.

3- SOSTEGNO TECNICO AI COMUNI

Il Piano, in coerenza con il processo di semplificazione da attuarsi con la revisione della L.U.R., riguarda la promozione della risorsa informatica ai fini di ottenere una semplificazione nella procedura di formazione e gestione dei PUC; a tal fine:

- promuove l'implementazione del sistema informativo della pianificazione territoriale ai sensi degli artt. 7, 11 c.5, lett.b) e 65 della L.U.R. e, in particolare, la condivisione e circolazione delle conoscenze secondo il principio della interoperabilità;
- fornisce indirizzi per la redazione su supporto informatico dei PUC, differenziandone i contenuti a seconda del grado di complessità del Comune;
- promuove azione di supporto della Provincia nella redazione dei PUC da parte dei comuni a ridotta complessità.

Che, per il conseguimento di tali obiettivi, il Quadro Strutturale si articola nelle seguenti indicazioni:

- quadri sinottici dei rapporti del PTR con i piani territoriali regionali previgenti e con la pianificazione di settore avente implicazioni territoriali;
- definizione delle categorie territoriali del Piano e Tavole di Piano;

Data - IL RESPONSABILE DEL PROCEDIMENTO

19/12/2011
(Arch. Paolo Rocco)

Data - IL SEGRETARIO

22/12/2011

ATTO	AUTENTICAZIONE COPIE	CODICE PRATICA
	SETTORE STATO CENTRALE Pianificazione Territoriale (Daniela Martin)	PTR
PAGINA : 5	COD. ATTO : DELIBERAZIONE	

SCHEMA N.....NP/21990
DEL PROT. ANNO.....2011



REGIONE LIGURIA - Giunta Regionale

Dipartimento Pianificazione Territoriale, Urbanistica
Pianificazione Territoriale e Centro Documentazione e Proposte sulle Trasformazioni
Territoriali - Settore

- contenuti delle Schede di Ambito da sviluppare negli 11 Ambiti individuati dal Quadro Descrittivo;
- schema delle grandi infrastrutture stradali, ferroviarie e portuali;
- progetti regionali che esplicitano il concetto di identità che la Legge Urbanistica Regionale indica come tema specifico del PTR, caratterizzati da estensione sovraprovinciale o regionale, forte valore di immagine e centralità della dimensione paesistica;
- norme di Piano;
- indirizzi per la redazione informatizzata dei PUC.

DATO ATTO

che ai sensi dell'art. 14, comma 1, della l.r. n. 36/1997, si è proceduto all'informativa alla competente Commissione del Consiglio Regionale in data 16 dicembre 2011 con nota n° IN/2011/29551 dell'Assessore alla Pianificazione Territoriale, Urbanistica;

che l'approvazione del Documento preliminare del PTR precedentemente descritto non produce effetti di salvaguardia, ai sensi dell'art. 13, comma 5 della l.r. n. 36/1997;

DATO ATTO ALTRESI'

che il Documento preliminare in argomento sarà opportunamente trasmesso a tutti i Comuni e agli organismi di gestione delle Aree protette e dei Parchi Regionali, sebbene non espressamente previsto dall'articolo 14, comma 1 della l.r. n. 36/1997, al fine di favorire un più ampio confronto sui relativi contenuti;

che per il Piano verrà attivata la procedura di Valutazione Ambientale Strategica inviando, parallelamente all'avvio della Commissione di Lavoro prevista dall'art. 14 della l.r. n. 36/1997, il Documento preliminare del progetto di Piano al Dipartimento Ambiente al fine di concordare gli ulteriori soggetti a cui sottoporlo ai sensi di detta procedura;

RITENUTO

Che siano condivisibili gli obiettivi, i contenuti, e le indicazioni del Documento preliminare del PTR come sopra descritto in quanto:

Data - IL RESPONSABILE DEL PROCEDIMENTO

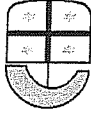
19/12/2011
(Arch. Paolo Rocco)

Data - IL SEGRETARIO

22/12/2011 RW

ATTO	AUTENTICAZIONE COPIE	CODICE PRATICA
	SETTORE STAFF CENTRALE PIANIFICAZIONE E TRASFORMAZIONI TERRITORIALI (Dipartimento Urbanistica) <i>[Signature]</i>	PTR
PAGINA : 6	COD. ATTO : DELIBERAZIONE	

SCHEMA N.....NP/21990
DEL PROT. ANNO.....2011



REGIONE LIGURIA - Giunta Regionale

Dipartimento Pianificazione Territoriale, Urbanistica
Pianificazione Territoriale e Centro Documentazione e Proposte sulle Trasformazioni
Territoriali - Settore

- a) coerenti con le citate disposizioni della l.r. n. 36/1997 e s.m.;
- b) coerenti con le linee strategiche della programmazione regionale previste nel programma del Presidente;
- c) coerenti con le linee programmatiche regionali di aggiornamento, semplificazione e razionalizzazione normativa della disciplina in materia di paesaggio e di governo del territorio;
- d) conformi ai principi di sviluppo sostenibile del territorio secondo quanto esplicitato nel Rapporto Ambientale Preliminare elaborato ai sensi dell'art. 6, comma 2 del D.Lgs. n. 152/2006 e s.m.,
- e) idonei a consentire un'organica ed equilibrata valorizzazione delle risorse territoriali disponibili nei diversi ambiti e un concreto rilancio dell'economia ligure nelle sue diverse articolazioni, compatibilmente con la salvaguardia dei valori del paesaggio ligure;

DATO ATTO INFINE

che in data 16/12/2011 è stato acquisito il parere di legittimità del Settore Affari Giuridici del Territorio sui contenuti della presente deliberazione, in ottemperanza alle disposizioni relative alla verifica preventiva di legittimità degli atti amministrativi regionali emanate dal Segretario Generale della Giunta Regionale con nota prot. IN/2011/24473 del 18/10/2011;

Su proposta del Vice Presidente e Assessore alla Pianificazione Territoriale e Urbanistica;

DELIBERA

1) di approvare, ai sensi dell'art. 14, comma 1, della l.r. n. 36/1997 il Documento preliminare del progetto di Piano Territoriale Regionale in premessa descritto e costituito dagli elaborati di seguito indicati, che costituiscono parte integrante e sostanziale della presente deliberazione:

a) QUADRO DESCRITTIVO

avente i contenuti di cui al citato art.9 della l.r. n. 36/1997, costituito da elaborati descrittivi e grafici e comprensivo dell'Atlante degli Ambiti e delle Unità di Paesaggio, che fornisce il quadro dei vincoli e delle sensibilità e criticità ambientali anche con riferimento a quanto disposto dal comma 1, lett. a), b), c) e f) dell'art.143 del Codice dei beni culturali e del paesaggio approvato con D.Lgs 42/2004 e s.m.i.;

Data - IL RESPONSABILE DEL PROCEDIMENTO

19/12/2011
(Arch. Paolo Rocco)

Data - IL SEGRETARIO

22/12/2011

AUTENTICAZIONE COPIE

CODICE PRATICA

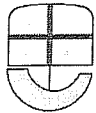
ATTO

SETTORE SPORTE CENTRALE
ESPRESSO
Pianificazione Territoriale
L.15/11/2011
(Della)

PTR.

PAGINA : 7

COD. ATTO : DELIBERAZIONE



- b) DOCUMENTO DEGLI OBIETTIVI
avente i contenuti di cui all'articolo 10 della medesima l.r. n. 36;
- c) QUADRO STRUTTURALE
che declina i contenuti di cui all'articolo 11 della medesima l.r. n.36 definendo le
indicazioni di Piano secondo i pertinenti documenti descrittivi e grafici;
- d) RAPPORTO AMBIENTALE PRELIMINARE
elaborato ai sensi dell'art. 6, comma 2 del D.Lgs. n. 152 del 2006 e s.m.i.;

2) di dare mandato ai competenti Uffici:

- a) a trasmettere la presente deliberazione ed il Documento preliminare del Piano
Territoriale Regionale, allo stato delle vigente legislazione, ai Presidenti delle
Province per l'avvio della successiva fase di sviluppo del Piano, ai sensi del citato
art. 14 commi 2 e seguenti, segnatamente per quanto concerne la costituzione della
Commissione di lavoro ivi prevista;
- b) a divulgare il sopramenzionato Documento preliminare, anche in forma telematica o
su supporto digitale, ai Comuni, alla Direzione Compartimentale ANAS di Genova,
RFI – Direzione Programmi Investimenti Direttrice Tirrenica Nord di Genova, alla
Soprintendenza per i Beni Architettonici e per il Paesaggio, alla Direzione Regionale
per i Beni Culturali e Paesaggistici della Liguria, alla Soprintendenza per i Beni
Archeologici per la Liguria, alle Camere di Commercio, agli Ordini professionali
degli Architetti, degli Ingegneri, degli Agronomi e dei Geologi, agli organismi di
gestione delle Aree protette e dei Parchi Regionali, all'ARPAL, alle Autorità Portuali
o alle Capitanerie di Porto, alle Associazioni ambientaliste e all'Istituto Nazionale di
Urbanistica;
- c) ad attivare la pertinente procedura di Valutazione Ambientale Strategica ai sensi
delle disposizioni del D.Lgs. n. 152/2006 e s.m.

----- FINE TESTO -----

Si attesta la regolarità amministrativa, tecnica e contabile del presente atto.

Data - IL DIRIGENTE

18/11/2011
(Dott. Arch. Dino Biondi)

Data - IL DIRETTORE GENERALE

19/12/2011
(Arch. Pier Paolo Tomiolo)

Data - IL RESPONSABILE DEL PROCEDIMENTO

14/12/2011
(Arch. Paolo Rocco)

Data - IL SEGRETARIO

22/12/2011

ATTO

AUTENTICAZIONE COPIE

CODICE PRATICA

SETTORE STAFF CENTRALE
E SERVIZI
P. C. ...
LISTINO ...
(Daniela Ferrin)

PTR

PAGINA : 8

COD. ATTO : DELIBERAZIONE

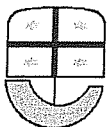
SCHEMA N.NP/21990

DEL PROT. ANNO2011

N.

1579

IN DATA : 22/12/2011



REGIONE LIGURIA - Giunta Regionale

Dipartimento Pianificazione Territoriale, Urbanistica

Pianificazione Territoriale e Centro Documentazione e Proposte sulle Trasformazioni Territoriali

- Settore

OGGETTO : Approvazione del Documento preliminare del progetto di Piano Territoriale Regionale, ai sensi dell'art. 14, comma 1, della l.r. n. 36/1997.

DOCUMENTI ALLEGATI COSTITUITI DAL NUMERO DI PAGINE A FIANCO DI CIASCUNO INDICATE

QUADRO DESCRITTIVO	DA PAG. 2	A PAG. 553
DOCUMENTO DEGLI OBIETTIVI	DA PAG. 554	A PAG. 557
QUADRO STRUTTURALE	DA PAG. 558	A PAG. 601
RAPPORTO AMBIENTALE PRELIMINARE	DA PAG. 602	A PAG. 784

PER UN TOTALE COMPLESSIVO DI PAGINE N. 784

----- FINE TESTO -----

Data - IL RESPONSABILE DEL PROCEDIMENTO

19/12/2011
(Arch. Paolo Rocco)

La presente copia si compone di n. 70 - pagine da me singolarmente firmate e confrontate all'originale con il quale è in uno degli allegati con testo di n. 253 e viene prodotta dall'ufficio competente struttura

n

ALLEGATO ALL'ATTO

AUTENTICAZIONE COPIE

CODICE PRATICA :

PTR



20 DIC 2011
L'ISTRUTTORE
(Dantele Ruffini)

PAGINA : 1

COD. ATTO : DELIBERAZIONE